


熊本県パートナーシップ創造事業

え づ こ た ん け ん た い

江津湖探検隊




た い い ん ぼ し ゅ う

隊員募集!



パソコンで地図
をつくるよ

仲間と一緒に、楽しく江津湖を探検しながら、江津湖のいきものや風景のマップ（地図）をつくろう！！

-  江津湖のことを知ろう
-  江津湖のいきものや風景の写真（デジカメ）をとろう
-  みんなで「江津湖環境マップ」をつくろう

日時： 2008年9月23日（火）
 8：30（受付） 9：00～15：00
 場所： 水前寺江津湖公園（広木地区）
 集合： 水前寺江津湖公園管理棟
 募集： 小学生高学年（4年生～6年生）
 30名程度
 参加費： 無料

- ◎参加賞があります。
- ◎参加者のお弁当と飲物は用意します。
- ◎雨天の場合は中止します。



主催：くまもとGISクラブ、NPO法人熊本まちづくり、熊本県
 後援：熊本市（予定） 協力：社団法人熊本県造園建設業協会

熊本県パートナーシップ創造事業

保護者の皆様へ

くまもとGISクラブは、地域の地理空間情報の活用を促進するボランティア団体です。当クラブでは、熊本県とのパートナーシップ創造事業として、熊本市東部地区を対象とした「マイタウンの魅力MAPづくり」に取り組んでいます。

「江津湖探検隊」は、江津湖の環境を保全・活用するための子供向けのワークショップであり、子供の視点で江津湖の環境マップを作成します。子供達に地域の自然環境について理解を深めさせ、地域に愛着を持たせることを目的としています。

くまもとGISクラブ 会長
位寄和久 (熊本大学教授)

★メールまたはFAXで、下記までお申し込みください。申し込みをいただきましたら、ワークショップのご案内をお送りいたします。

くまもとGISクラブ（熊本大学内） 担当： 本間

FAX・電話： **096-342-2744、096-342-3591**

メール： **gis-club-info@kumamoto-net.ne.jp**

★複数で申し込む場合は、代表の人の氏名・住所・学校・学年・電話番号を記入し、一緒に参加する人数を記入してください。

江津湖探検隊（9月23日）申込書	
氏名（代表者）	
住所	
学校・学年	小学校 年
電話番号	
参加人数	人

申し込み締め切り：2008年9月19日（金） まで